Naast elkaar in de Middelaarse Weiden

Gerard van de Loo uit Ottersum en de weduwe van J.H. van de Loo uit Wetten

Gerards hooiland B 428 grensde aan het hooiland B 427 van de weduwe uit Wetten. In het oorspronkelijke register staat bij Gerard zowel zijn woonplaats Ottersum als zijn beroep van grondeigenaar. Bij de weduwe vermeldt de schrijver de initialen van haar man, haar woonplaats Wetten en haar eigen leggerartikel 329.

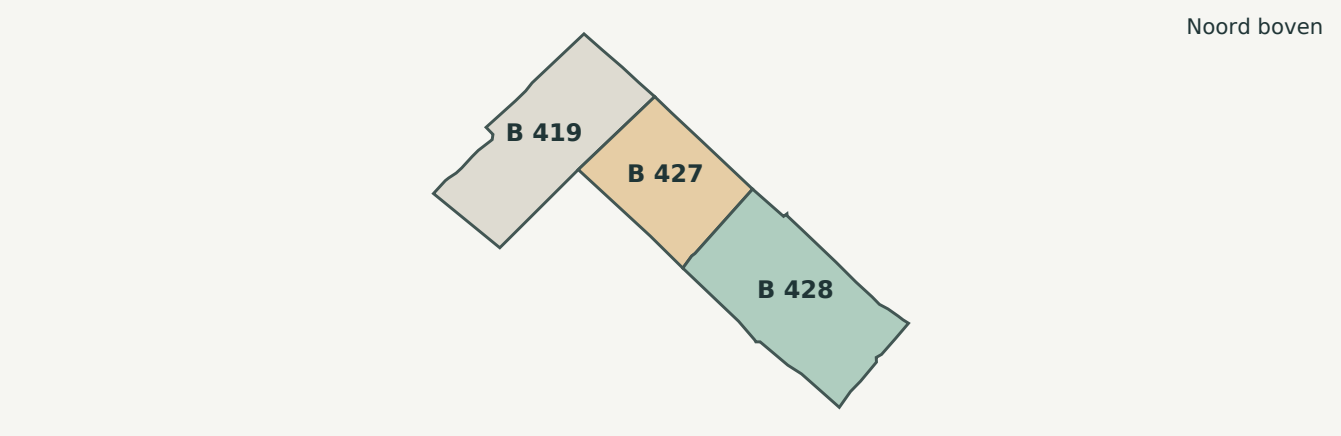

De drie percelen op de kaart van Middelaar. B 427 deelt linksboven een grens met B 419 en aan de andere kant een grens met B 428. De contouren volgen de gedigitaliseerde perceelgrenzen van AEZEL.

Perceel	Naam in het kadaster	Hooiland
B 419 · art. 331	Jan Willem H. van de Loo uit Asperden volgens de kadastrale bronnen. De verwantschap is hier niet vastgesteld.	15.000 m²
B 427 · art. 329	Weduwe J.H. van de Loo, Wetten.	11.190 m²
B 428 · art. 201	Gerard van de Loo, Ottersum.	17.190 m²

Registerblad 043 · Minuutplan B3 · B 419 · B 427 · B 428

Ook B 429 staat in de tafel op naam van de weduwe. De drie opeenvolgende regels B 427–429 zijn daardoor gemakkelijk terug te vinden. Op de kaart grenzen B 427 en B 428 aan elkaar. Voor B 428 en B 429 laat dezelfde kaart geen gedeelde grens zien.

Wie was de weduwe uit Wetten?

De doop in Ottersum verbindt een naam uit de parochie met het grondbezit in Middelaar

Petronilla Christina Voss is sterk-waarschijnlijk de weduwe op artikel 329. Bij de doop van Johanna Petronilla Theresia op 3 januari 1810 noemt de gepubliceerde transcriptie haar als doopgetuige, echtgenote van Jan Hendrik van de Loo en woonachtig in Wetten. De ouders van de dopeling waren Gerardus van de Loo en Anna Maria van den Berg. De ouders, datum, echtgenoot en woonplaats staan in dezelfde inschrijving op parochieblad 139, nr. 1.

De burgerlijke overlijdensindex van hun zoon Frans Antoon van de Loo te Bemmel noemt in 1875 zijn ouders als Hendricus van de Loo en Petronella Voss. De Loo-Kroniek noemt Johannes Henricus uit Wetten en Gerardus van De Roepaan broers. De familierelatie berust hier op die publicatie. Bij de kadastrale inschrijving ontbreekt de meisjesnaam van de weduwe.

Ottersum, doop 3 januari 1810 · Gelders Archief, overlijdensakte 102, index · Loo-Kroniek 51, p. 16

Zeven percelen op artikel 329

Kadastrale tafel	Percelen en oppervlakten	Gebruik
Blad 043	B 427 · 11.190 m² | B 429 · 31.400 m²	Hooiland en weiland
Blad 044	B 455 · 16.590 m²	Hooiland
Blad 045	B 501 · 15.960 m² | B 502 · 16.450 m²	Hooiland
Blad 046	B 532 · 22.120 m² | B 533 · 17.980 m²	Hooiland
Samen	131.690 m², ofwel 13 ha 16 a 90 ca	Zeven percelen

Artikel 201 vermeldt voor Gerard daarnaast B 343, een gebouw van 190 m² in het dorp, en B 507, een hooiland van 10.310 m². Het later in de boedelscheiding genoemde B 541 staat in de oorspronkelijke tafel op artikel 29 van de Domeinen.

Blad 041 · 043 · 044 · 045 · 046 · B 343 · B 507

De verkoop van de Heerenbeemden

Roermond · 30 maart 1842 · notaris Felix Willem Milliard · minuut 93, kavel 81

De Domeinen boden B 541 te Middelaar zelf ter veiling aan. In de openingsakte verscheen Cornelis Winkelman, provinciaal inspecteur der registratie belast met de dienst der domeinen. Kavel 81 is herkenbaar aan sectie B nr. 541 en de oppervlakte van twee bunders en tweeëntachtig roeden, ofwel **28.200 m²**. De notaris omschreef het gebruik als weiland. De kadastrale tafel noemt het hooiland.

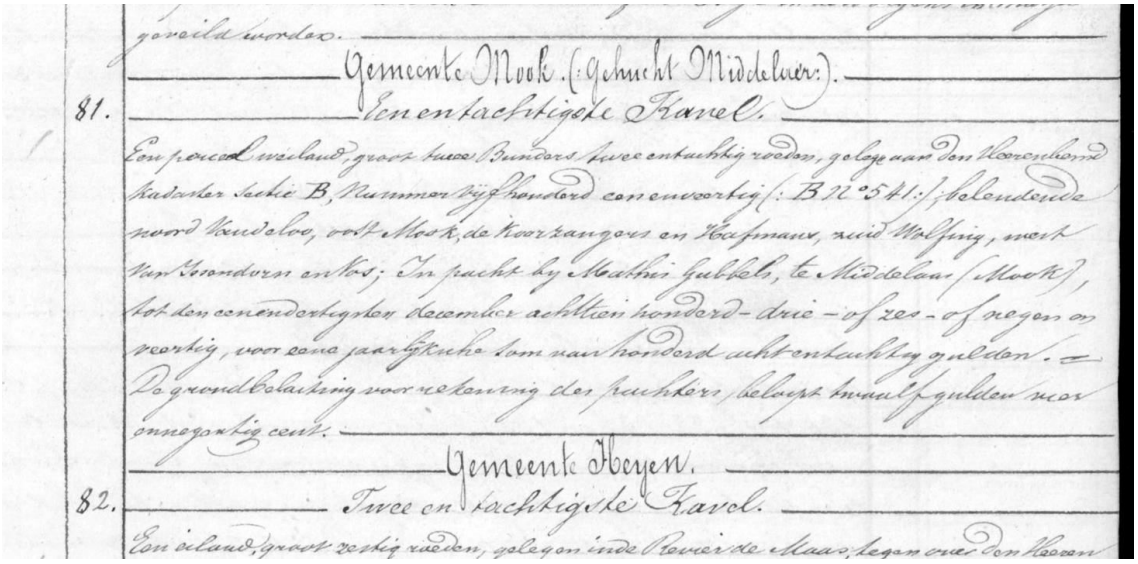
geveild worden.
Gemeente Mook. (: Gehucht Middelaar :).
81. Een entachtigste Kavel.
Een perceel weiland, groot twee Bunders twee entachtig roeden, gelegen aan den Heerenbeemd kadaster sectie B, Nummer vijfhonderd een en veertig (: B N° 541 :); belendende noord Vandeloo, oost Mook, de Koorzangers en Hafmans, zuid Wulfing, west Van Issendorn en Vos; In pacht by Mathis Gubbels, te Middelaar (Mook), tot den een en dertigsten december achttien honderd - drie - of zes - of negen en veertig, voor eene jaarlijksche som van honderd acht entachtig gulden. — De grondbelasting voor rekening des pachters, beloopt twaalf gulden vier en negentig cent.
Gemeente Heyen.
82. Twee en tachtigste Kavel.
Een eiland, groot zestig roeden, gelegen inde Revier de Maas, tegen over den Heeren

Uitsnede uit het rechterblad van scan 14. De omschrijving noemt de noordelijke belender kortweg “Vandeloo”. Een voornaam ontbreekt. Aan de zuidzijde staat Wulfing en aan de westzijde onder meer Van Issendoorn.

Gubbels uit Middelaar staat als pachter vermeld voor **ƒ 128 per jaar**. In de gedigitaliseerde kadastrale kaart raakt B 541 aan B 539 van Frederik Karel Wulfing en B 531 van baron Van Issendoorn. De naam van de noordelijke belender blijft open. B 427 en B 428 liggen elders.

De boedelscheiding van 9 mei 1860 noemt **Gerard** als koper in 1842 en verwijst naar de overschrijving op **1 september 1842, Roermond, deel 5 nr. 75**. In 1860 werd het land aan zijn dochter Petronella toebedeeld. Op 9 december 1882 verkocht zij B 541 aan haar neef Paulus Moors voor ƒ 7.000.

Veiling, openingsblad · Kavel 81 · Oorspronkelijke tafel · Boedelscheiding 1860 · Verkoop 1882

De ontbrekende schakels

Wat de geraadpleegde registers toelaten en waar de openstaande akten liggen

Middelaar · de koopprijs in 1842

Op scan 21 van het digitale veilingdossier staat links de geschreven pagina 40 en rechts pagina 125. De koopregel met Gerards naam en de prijs voor kavel 81 heb ik in het geraadpleegde exemplaar niet aangetroffen. De tabel op scan 28 vermeldt bij nr. 81 de registratierechten voor verkoop en borgtocht. De bedragen in die tabel zijn geen koopsom. De woordelijke overschrijving is afzonderlijk gelokaliseerd bij HCL, **07.J21, inv.nr. 5, nr. 75**. Het archief verwijst voor inzage naar Maastricht.

Scan 21, paginering · Registratierechten · HCL, inv.nr. 5

Ottersum · het huisperceel B 1621 en B 2455

De akte van januari 1883 beschrijft tegenover het huis de afzonderlijk gekadastreerde B 1622. Zij noemt daarbij het oostelijke kwart van het weiland B 1786 en B 1354, ongeveer 14 a 55 ca, met als grens de overkant van de zuidwesterhoek van tuin B 796. De twee oude nummers B 1354 en B 796 zijn beide terug te vinden op het minuutplan. Hiermee is de omschrijving van de overkant te volgen. De omnummering van het huis staat hier nog open.

De gemeentelijke inventaris dateert de beide suppletoire tafels tot en met 1863. Inv.nr. **4222** bestrijkt 1844–1863 en het vervolg **4223** voor sectie B bestrijkt 1860–1863. Voor een latere wijziging dekt het perceelregister **4224** wél de jaren tot 1899. Zoek daarin beide huisnummers en vergelijk hun leggerartikelen en hulpkaarten.

Beschrijving bij De Roepaan · Kaart B 796 · Kaart B 1354 · Tafel 4222 · Vervolg 4223 · Register 4224

Goch · de verkoper van C 243 in 1874

Voor de veiling van 26 oktober 1874 voor notaris Van Aerssen is het Roermondse afschrift nu tot op het bewaarde archiefdeel gelokaliseerd. Het gaat om **HCL 07.J21, inv.nr. 324, inschrijving 70 van 21 december 1874**. De archiefbeschrijving verwijst naar de studiezaal in Maastricht. De verkoper aan Karel kon ik uit de geraadpleegde bronnen niet vaststellen. Gerard Tervooren blijft uitsluitend als eerdere eigenaar gedocumenteerd.

Titelvermelding in 1883 · HCL, inv.nr. 324

Open archiefbron

PLAATSELIJKE BENAMING.	VERWIJZING NAAR de plans: Blad.	Bult.	Nummer der percelen.	het algemeen register der hypotheken: Deel.	No.	EIGENAREN EN VRUCHTGEBRUIKERS. NAMEN.	VOORNAMEN.	BEROEPEN.	WOONPLAATSEN.	Artikel van den gerenderegister.	SOORT der EIGENDOMMEN.	INHOUDS-GROOTTE VAN IEDER PERCEEL.	Bijgetrokken bij wege van beheersing.	Voorloopige klassering.
1.	2.	3.	4.	5.	6.	7.	8.	9.	10.	11.	12.	13.	14.	15.
Middelaar			331			Sengers	P	Schenn.	Middelaar	316	Gebouw			
			332			Middelaar	de gemeente			118	weiland			
			333			id	de R. K. gemeente			361 253	Kerkhof			enkel.
			334			id	id			112	Kerk			id
			335			id	de gemeente			362 122	Schoolhuis			
			336			id	de R. K. gemeente			361 253	Pastory			id
			337			id	id	id		id	weiland			
			338								Tuin			
			339								id			
			340			Vincke	Hens Jan	mindl.	middelaar	319	Huis			
			341			id	id	id	id	2	Tuin			1
			342								weiland			3
			343			Vandeloo	Gerard	eigenaar	althemm	201	gebouw			
			344			Janssen wed	id		Middelaar	77	huis			
			345			id	id		id	id	tuin			2
			346			Bögels	Gerard	Schrijnw.	gueldre	351	huis			
			347			id	id	id	id	id	tuin			2
			348			Middelaar	de gemeente			113	Pastorie vrijwe			
			349			Hendrix	Joachim	dagl	middelaar	64	huis			
			350			id	id	id	id	id	tuin			1
			351			Omes wed	Gerard		id	144	id			1
			352			Vossen	P. Matth.	koopman	kessel	331	id			1
			353			id	id	id	id	id	huis			
			355			Willems	Hendrik	Metzgers	diversen	246	bouwhuis			1
			356			id	id	id	id	id	Tuin			1
			357			id	id	id	id	id	huis			
			358			Omes wed	Gerard		id	144	bijgebouw			
			359			id	id			id	weiland			2
			360			id	id			id	tuin			1
			361			Middelaar	de gemeente			178	weiland			3
			363			Simons	M	kaarsmid	middelaar	186	huis			2
			365			id	id	id	id	id	huis Smederij			
			366			Lemmen	H	timmerm	id	144	id			
			367			id	id	id	id	id	Tuin			2
			368			Peters	Arnold	dagl	id	145	id			2

Totaal van de 10 bladz. { Belastbaar. 2 39 50 / Onbelastbaar. 52 10

KLASSERING DER EIGENDOMMEN. ONGEBOUWDE, EN INHOUDS-GROOTTE, IN IEDER'S KLASSE GEBRACHT. 1e. Klasse.	2e. Klasse.	3e. Klasse.	4e. Klasse.	5e. Klasse.	GEBOUWDE.	TOEPASSING VAN HET TARIEF OP DE KLASSERING DER ONGEBOUWDE EIGENDOMMEN. 1e. Klasse.	2e. Klasse.	3e. Klasse.	4e. Klasse.	5e. Klasse.	Bijtrekking van het belastbaar inkomen der ongebouwde percelen bij wege van beheersing.	BELASTBAAR INKOMEN VAN IEDER PERCEEL. Ongebouwd.	Gebouwd.	Verwijzing naar het 4e deel der legger, en artikel van eenschatting.
16.	17.	18.	19.	20.	21.	22.	23.	24.	25.	26.	27.	28.	29.	30.
h. r. c.	h. r. c.	h. r. c.	h. r. c.	h. r. c.		f. c.	f. c.	f. c.	f. c.	f. c.	f. c.	f. c.	f. c.	
30												0 08		
		07										0 48		
					enkel.									
					id									
					id									
					id									
24 90					4							1 27 36		
26 80												2 45		
		90										0 22		
17 90												0 49		
21 30					8							0 34 9		
			05 70									2 26		
07 30					8							0 60 9		
			07 80									0 73		
14 70												1 59		
07					8							0 52 9		
			10 65									2 77		
09 55												3 44		
27 70												2 59		
03 10					2							0 80 54		
69 55												18 08		
06 70												2 23		
05 55					3							1 46 45		
11 80					1							3 07 63		
		07										0 86		
11 50												4 00		
			30 50									7 32		
		11 55										3 05		
07 85					5							0 74 27		
01 60					6							0 42 21		
		06 30										1 64		
		06 70										1 74		
												71 22 273		

Open archiefbron

B

1. PLAATSELIJKE BENAMING.	VERWIJZING NAAR de plans: 2. Blad. 3. Bult. 4. Nummer der percelen.	VERWIJZING NAAR het eigenaren register der hypotheken 5. Deel. 6. Nommer.	EIGENAREN EN VRUCHTGEBRUIKERS. 7. NAMEN.	8. VOORNAMEN.	9. BEROEPEN.	10. WOONPLAATSEN.	11. Artikel van den patroondgroijen legger.	12. SOORT der EIGENDOMMEN.	13. INHOUDS-GROOTTE VAN IEDER PERCEEL. h. r. c.	14. Bijongetrokken bij moet van beheuwing. h. r. c.	15. Verhoogde klassering
Middelaar	404		Peex	J.H.	landb.	Middelaar	259	bouwland	23 -		1
	405		Ravenstein erfg.	Simon		id	272	id	12 30	4 50	1
	406		id	id		id	9	weiland	19 30	19 30	2
	407		}	}		}	}	huis	01 60	01 60	-
	409		Peex	J.H	landb	id	259	bouwland	36 90	36 90	2
	410		Omes wed.	Gerard		id	144	weiland	1 33 10		2
	411		id	id		id	id	weiland	56 90		2
	412		Middelaar	de gemeente			128	id	3 26 60		3
Middelaar in wegen	413		id	de kerkfabryck			130	id	1 - 50		2
	414		Oedkamp	Engelbert	part.	goch.	31	id	2 68 60	88 50	1-2
	415		Haffmans	Jan. Hm		Horst	64	Zaailand	10 40 60		1-2
	416		Van Isendoorn Baron	Mr C.J.		Arnhem	215	id	37 12 0		1-2
	417		Derksen wed.	Jenn		cleef	330	}	18 43 0		-
	418		Haffmans	H. J.		Horst	67	}	19 99 40		-
	419		Vandeloo	Jan Willem		ingezeten	33	}	1 50 -	9 20 20	-
	420		De graaf	Ant		gemeente	333	Weiland	1 66 90		1
	421		Verheyl	Karel Jos	renten	id	327	id	2 09 70		-
	422		Middelaar	de Kosterij			129	}	1 52 -		-
	423		Vandenbergh	Antonien	renten	Amst.	207	}	42 45 0	9 63 10	-
	424		id	id	id	id	id	Hooiland	1 22 90		-
	425		}	}	}	}	}	id	321 -		-
	426		Hopmans	Peter	landb	Middelaar	70	}	8 27 0		1-2
	427		Vandeloo wed.	J. H		Mellaar	327	}	1 11 90		-
	428		Vandeloo	Gerard	gemeent.	ontvanger	201	}	17 19 90	8 10 30	-
	429		id wed.	J H		Mellaar	327	Weiland	3 14 -	3 10 00	1
	430		Middelaar	Het fabriek			130	Hooiland	5 16 0		1-2
	431		id	id			324	id	92 40		1
	432		}	}			}	}	22 71 0		-
	433		Van Isendoorn Baron	Mr J. J.		Arnhem	215	}	3 67 30		-
	434		Middelaar	de pastorij			131	}	27 30		-
	435		Janssen	Gerard	landb	Rijsenburg	76	}	9 58 0		-
	436		Van Isendoorn Baron	Mr J. J.		Arnhem	215	}	3 69 40		-
	437		Omes wed.	Gerard		middelaar	144	}	41 60	13 12 50	-
	438		Van Isendoorn Baron	Mr J. J.		Arnhem	215	Bouwland	4 06 0	1 06 0	1
	439		Caspers wed.	Christoffer		middelaar	93	Hooiland	6 79 0	4 70 0	1-2
								Totaal van de 12 blad.	Belastbaar. 54 00 58		
									Onbelastbaar.		

KLASSERING DER EIGENDOMMEN. ONGEBOUWDE, EN INHOUDS-GROOTTE, IN IEDERS KLASSE GEBRACHT. 1e. Klasse. 16.	2e. Klasse. 17.	3e. Klasse. 18.	4e. Klasse. 19.	5e. Klasse. 20.	GEBOUWEN. 21.	TOEPASSING VAN HET TARIEF OP DE KLASSERING DER ONGEBOUWDE EIGENDOMMEN. 1e Klasse. 22.	2e Klasse. 23.	3e Klasse. 24.	4e Klasse. 25.	5e Klasse. 26.	Bijontrekking van het belastbare inkomen der ongebouwde percelen bij moet van beheuwing. 27.	BELASTBAAR INKOMEN VAN IEDER PERCEEL. Ongebouwd. 28.	Gebouwd. 29.	Verwijzing naar het 1e der mutatien van eigendom en verandering. 30.
h. r. c.	h. r. c.	h. r. c.	h. r. c.	h. r. c.		f. c.	f. c.	f. c.	f. c.	f. c.	f. c.	f. c.	f. c.	
33 -												8 58		
12 30												3 20		
	09 30											4 00		
01 60					8							0 42	9	
	36 90											7 75		182 1161
	1 33 10											57 23		183 a
	56 90											24 47		
		3 26 60										78 38		49 70 1185
	1 - 50											43 22		
67 20	20 10 0					41 66	86 60					128 26		
1 33 0	52 30					32 43	22 49					54 92		13 1024
2 47 50	1 23 70					153 45	52 19					206 64		
69 60	34 70					43 15	14 92					58 07		
132 50	46 30					82 33	28 51					110 84		111 1044
100 00	50 -					62 00	21 50					83 50		
1 66 90												103 48		
209 70												130 01		
1 52 -												94 24		
424 50												263 19		
1 22 90												76 20		
321 -												199 02		
55 20	27 50					34 23	11 32					46 05		9 1044
7 46 0	2 73 0					46 25	16 04					62 29		
14 46 0	5 73 0					71 05	24 64					95 69		
3 14 -												194 65		193 194 1163
2 80	2 80					16 00	11 10					27 10		
4 24 40												57 29		
2 29 10												140 80		
3 57 30												221 53		
7 73 0												47 92		
9 58 0												59 39		
36 40												229 03		
41 60												25 79		
4 06 0												10 58		
80 90	17 -					31 56	7 31					38 87		
												2992 60	9 -	

Open archiefbron

1. PLAATSELIJKE BENAMING.	VERWIJZING NAAR de plans: 2. Blad. 3. Perceel. 4. Nummer der percelen.	VERWIJZING NAAR het eigenaren register der hypotheken: 5. Deel. 6. Nummer.	7. EIGENAREN EN VRUCHTGEBRUIKERS. NAAM.	8. VOORNAMEN.	9. BEROEPEN.	10. WOONPLAATSEN.	11. Artikel van den vorigen gevolgd legger.	12. SOORT der EIGENDOMMEN.	13. INHOUDS-GROOTTE VAN IEDER PERCEEL. h. r. e.	14. Bijvoegsels bij sect van bebouwing. h. r. e.	15. Voorkomende Aanmerking.
Middelaar dorpjen	440		Middelaar de kerk fabryk				130	hooiland	1 45 80		1
	441		Jennep	de R. Armen			38	id	2 19 10		1
	442		Vandenbroek Jan Kopp	willem		Heumen	289		2 63 70		1-2
	443		Vandenbogaard	Ant.	renten	Leuth	202		7 15 80		9
	444		Sexbers	Jan	dagl	Nymegen	51		2 50		1
	445		id	id	id	id	3		2 50	1 61 86	1
	446		Middelaar	de gemeente			118	Weiland	09 70	10 70	4
	447		Hoffmans	Peter H.		Heumen	351	hooiland	5 01 70		1
	448		Middelaar	de Kerkfabryk			129	id	87 70		1
	449		Wulfing	J. H.	renten	Cleburg	249		1 61 50		1
	450		id	id	id	id	14		1 45 80		1
	451						3		1 40 10		1
	452		Middelaar	de kerkfabryk			130		62 20		1
	453		Omes wed	Gerard		Middelaar	144		3 80 00		1-2
	454		Middelaar	de pastory			131		71 90		1
	455		Vandeloo wed	J.H.		molen	379		1 65 90		2
	456		Wulfing	J. H.	renten	Cleburg	249		80 -		
	457		Omes wed	G.		Middelaar	144		1 22 20		
	458		Kopmans	P.	landb	id	70		83 70		
Lindenboom Kamp	459		Steck		renten	Cleve	170		2 57 40		
	460		Vandeloo	Engelbert	landb	Beuel	199		83 40		
	461		id	id	id	id	9		14 90		
	462		Hoffmans	B. J. H.		Horst	62		23 30		1-2
	463		Ellissen	Jan	landb	gravenhue	9		5 60		1
	464		Omes	christiaan	id	middelaar	334		307 50		2
	465		Jennep	de R. Armen			38		178 50	82 28 80	
de kop	466		Omes	christiaan	landb	middelaar	334	Tuin	03 50	6 56	2
	467		id	id	id	id	id	Speie	01 60	61 10	-
	468							weiland	82 70	82 70	1
	469							boomland	40 30		1
	470								147 20	1 07 30	1
de huisweg	471		Wulfing	K. H.	renten	Cleburg	249	hooiland	9 89 -		1
Middelaar pas	472		Hoffmans	P. H.	eigenaar	arem	351	id	6 64 40	10 68 40	2
	473		id	id	id	id	id	boomland	5 80	61 80	1
	474							huisplaats	06 30	10 30	-

Totaal van de 13 Mudas { Belastbaar. 55 58 00 / Onbelastbaar.

KLASSERING DER EIGENDOMMEN. ONGEBOUWDE, EN INHOUDS-GROOTTE, IN IEDERE KLASSE GEBRAGT. 1e. Klasse. 16.	2e. Klasse. 17.	3e. Klasse. 18.	4e. Klasse. 19.	5e. Klasse. 20.	GEBOUWDE. 21.	TOEPASSING VAN HET TARIEF OP DE KLASSERING DER ONGEBOUWDE EIGENDOMMEN. 1e Klasse. 22.	2e Klasse. 23.	3e Klasse. 24.	4e Klasse. 25.	5e Klasse. 26.	Bijvoegsels van het belastbaar inkomen der ongebouwde percelen bij sect van bebouwing. 27.	BELASTBAAR INKOMEN VAN IEDER PERCEEL. Ongebouwd. 28.	Gebouwd. 29.	Verwijzing naar het nr. der vorigen aanwijzende tafel, in geval van verplaatsing. 30.
h. r. e.	h. r. e.	h. r. e.	h. r. e.	h. r. e.		f. c.	f. c.	f. c.	f. c.	f. c.	f. c.	f. c.	f. c.	
1 45 80												90 40		
2 19 10												135 84		
1 01 40	6 38 80													
1 75 50	2 27 70											150 69		
2 42 40	70 80					122 39	28 30							
1 83 80	2 44 60					131 69	30 44					162 13		
25 10												15 56		
25 10												15 56		
0 [illegible]	[illegible]			09 70								1 36		
5 01 70												311 05		
87 70												54 06		
1 61 50												100 13		
1 45 80												90 40		
1 40 10												86 86		
62 20												38 57		
2 53 90	1 26 50					157 42	54 39					211 81		
72 90												45 20		
1 65 90												102 86		
80 -												49 60		
1 22 20												75 76		
83 70												51 89	9	1040
2 57 40												159 59	1	1044
83 40												51 71		
14 90												71 86		
1 22 70	5 76 -					107 07	24 77					131 84	15	1004
56 60												35 09		
3 02 50												187 55		
1 78 50												110 67		
0 [illegible]				03 50								0 91		
0 16 60					8							0 36	9	
82 70												51 28		
16 30												10 48		
1 47 20												30 47		
9 89 -												613 18		
	4 64 -											28 55		
5 18 0												13 47	859 180	1111
0 63 0					6							1 64	21 859	1061
													111 112	
												3258 38	30 -	

Open archiefbron

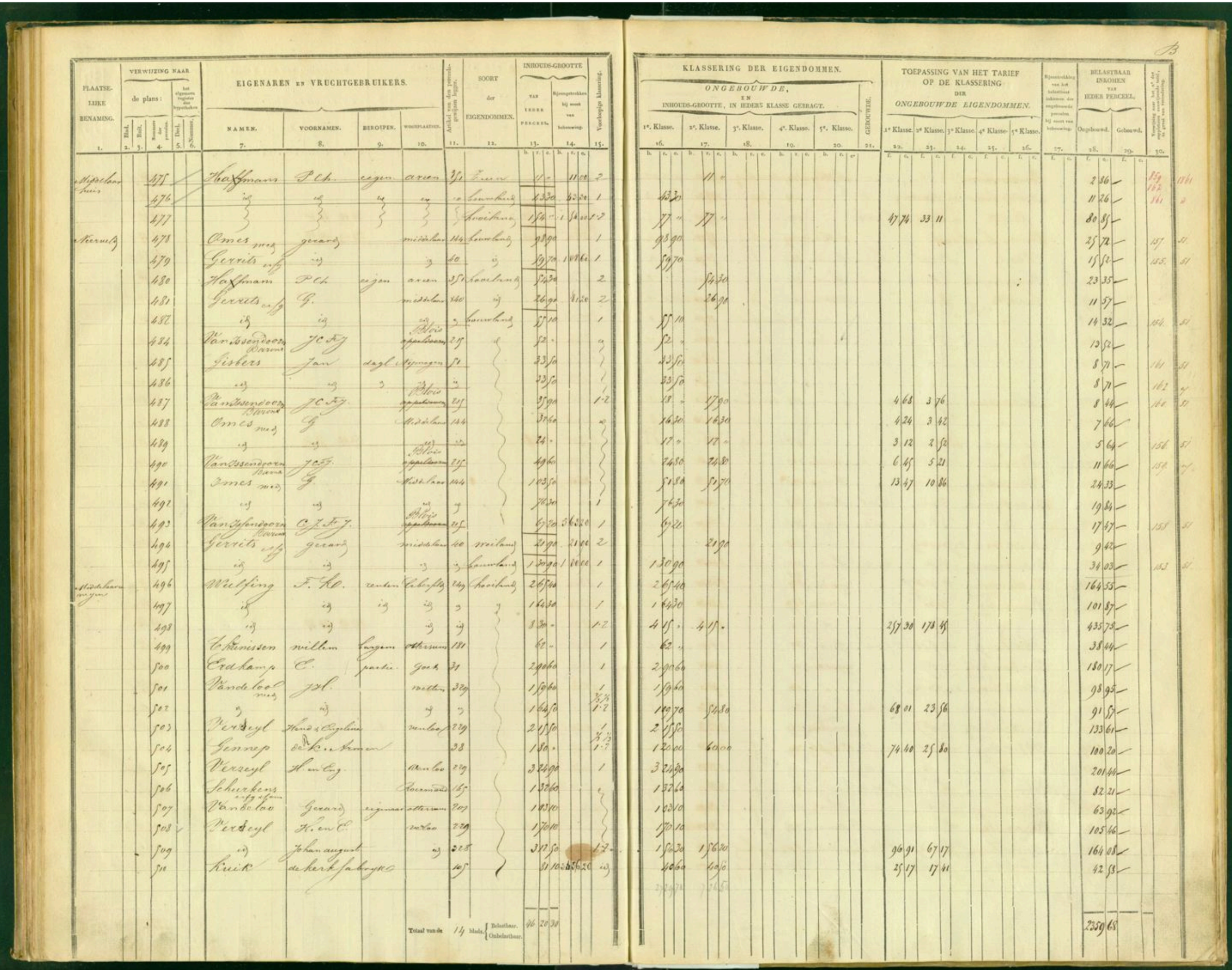

Open archiefbron

PLAATSELIJKE BENAMING. 1.	VERWIJZING NAAR de plans: Blad. 2.	Bult. 3.	Nummer der percelen. 4.	het algemeen register der hypotheken: Deel. 5.	Nummer. 6.	EIGENAREN EN VRUCHTGEBRUIKERS. NAMEN. 7.	VOORNAMEN. 8.	BEROEPEN. 9.	WOONPLAATSEN. 10.	Artikel van den patentrolgeeften legger. 11.	SOORT der EIGENDOMMEN. 12.	INHOUDS-GROOTTE VAN IEDER PERCEEL. 13.	Rijnsgetrokken bij soort van belasting. 14.	Voorloopige klassering. 15.
Middelaarsmijen			11			Vandenheuvel			St Hubert	209	bouwland	31 00		1 2
			12			Middelaar	de pastory			191	id	148 20		4
			13			Kuik	de Kerkfabryk			197		25 40		3
			14			Vandenheuvel	sen		St Hubert	209		25 10		3
			15			Vos	P. M.	koopm	Sevenaar	332		27 90		3
aan het Kuikerhoek			16			Vandenboogaard	Antonius	rentenier	Kuik	202		5 24 -		1
			17			Gevers erfg	Gerard		Middelaar	40		9 90	4 15 00	1
			18			id	id		id	id	boomgaard	12 50	4 50	1
			19								tuin	09 60	06 60	1
			20								huis	06 20	06 20	-
			21								tuin	- 50	- 50	2
			22			Middelaar	de gemeente			198	Meulenerf	4 80		2
			23			id	id			id	id	04 20	2 00	3
			24			Gennep	de Kerkarmen			28	bouwland	223 -		1 2
			25			Verzeyl	H en C	renteniers	Meulenerf	229		3 - 60		1
			26			Vanalphen	Gerard		Gennep	193		19 98		7
			27			Vandenboogaard	Antonius	landb	Kuik	203		6 30		
			28			id	Andries	renteniers	id	202		24 90		
			29			Middelaar	de pastory			131		57 -		1
			30			Vandenboogaard	And.	renteniers	Kuik	202		86 20		1 2
			31			Vanhassendonk Baarns	C J F J		St Hois opzichter	215 329		56 60		2
			32			Vandeloo wed	J H.		rentenier	329		22 20		
			33			id	id		id	id		17 80		
			34			Erdkamp	Engelbert	particulier	Gent	31		26 90		
			35			Vanhassendonk Baarns	C J F J		St Hois opzichter	215		14 40		
			36			Middelaar	de pastory			131		93 -		
			37			Vandenboogaard	A	renteniers	Kuik	202		86 30		
			38			Vanhassendonk Baarns	C J F J		St Hois opzichter	215		32 50		
selings kamp			39			Wulfing	F. H.	renteniers	Cleverhill	244		14 80		2
			40			id	id	id	id	id		17 70		
2 koningsbeuken			41			Domeinen	Kamer Kykers			27		2 87 -		
			42			Hoffmans wed	de Arm.		Horst	62		06 90		
2 pachtverkling			43			Vandenwildenberg	Hendrik	landb	Hommen	214		31 10	11 08	50
			44			Koenselaar	Gerard	D.B. Gemeindelaar		310	boomgaard	23 20	23 20	3
			45			Horsten	J. Hendrik	dagl	id	71	bouwland	38 90	38 90	2
											Totaal van de 15 blads.	Belastbaar.	54 60 90	
												Onbelastbaar.		

KLASSERING DER EIGENDOMMEN. ONGEBOUWDE, EN INHOUDS-GROOTTE, IN IEDER'E KLASSE GEBRAGT. 1e. Klasse. 16.	2e. Klasse. 17.	3e. Klasse. 18.	4e. Klasse. 19.	5e. Klasse. 20.	GEBOUWDE. 21.	TOEPASSING VAN HET TARIEF OP DE KLASSERING DER ONGEBOUWDE EIGENDOMMEN. 1e Klasse. 22.	2e Klasse. 23.	3e Klasse. 24.	4e Klasse. 25.	5e Klasse. 26.	Rijnsverrekking van het belastbaar inkomen der ongebouwde percelen bij soort van belasting. 27.	BELASTBAAR INKOMEN VAN IEDER PERCEEL. Ongebouwd. 28.	Gebouwd. 29.	Verwijzing naar het 4e lid van art. 15 der wet, tot regeling van verscheidene. 30.
h. r. c.	h. r. c.	h. r. c.	h. r. c.	h. r. c.		f. c.	f. c.	f. c.	f. c.	f. c.	f. c.	f. c.	f. c.	
40 60	40 50					25 17	17 42					42 59		
69 10	69 10			~~11 50~~		36 64	25 41					62 05		
12 60	12 50			~~2 50~~		7 82	5 37					13 19		
12 60	12 50			~~2 50~~		7 81	5 38					13 19		
36 50	36 40			~~7 50~~		22 63	15 65					38 28		
5 24 -												324 88		
9 90												58 84		
2 50												3 56		
09 60												3 45		
26 20					4							1 61	36	
	- 50											0 13		
	4 80											6 79		
		04 21										1 61		
148 70	74 30					92 19	31 95					124 14		
3 - 60												166 37		
19 98 80												123 88		
6 06 30												37 39		
26 99 90												167 34		
5 70												3 34		
43 01 10	43 01 10					266 66	184 94					451 60		
25 82 20	25 82 20					160 08	111 03					271 11		
14 06 60	14 06 60					68 57	47 56					116 13		
8 99 90	8 99 90					55 74	38 66					94 40		
13 15 50	13 14 40					81 53	56 50					138 03		
5 71 10	5 71 -					35 40	24 51					59 91		
4 65 70	4 65 50					28 83	20 00					48 83		
4 37 20	4 37 10					26 78	18 53					45 31		
16 18 80	16 17 70					100 32	69 53					169 85		
	14 88 30											63 77		
	12 22 20											52 54		
	28 70											121 26	12	184
	5 69 30											24 47	76	id
	3 11 10											13 37		
23 65 20	23 65 20					92 21						3 48		
	3 89 -											16 73		
												2014 82	36	

Mook, oorspronkelijk minuutplan. Sectie B, blad 3

Open archiefbron



Open archiefbron

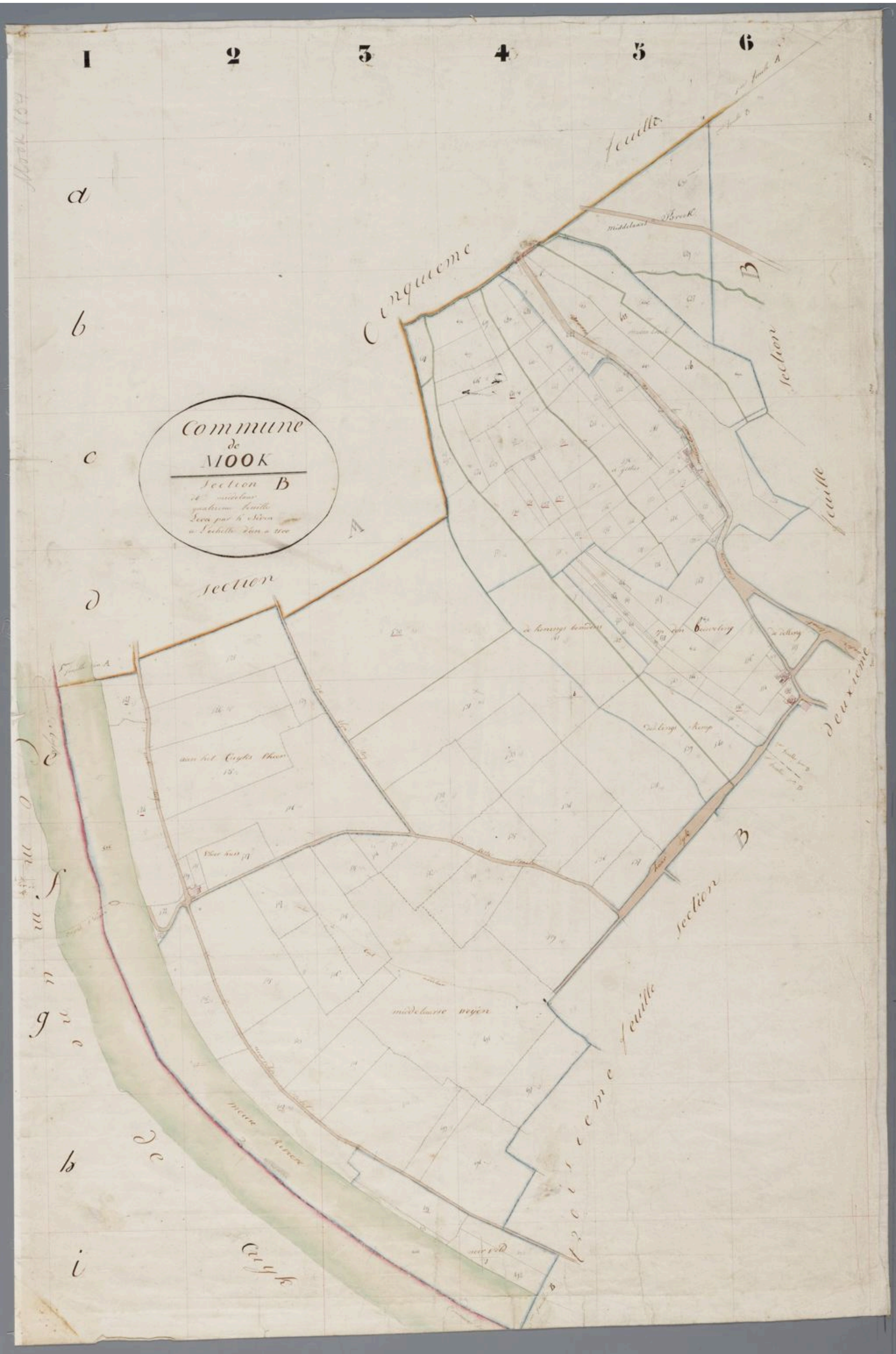

LIMBURG. 38 OPC

N° 93 — 1842.

Veiling
v.
Domaniale Goederen,
—
30 Maart 1842.

Den dertigsten Maart achttienhonderd tweeënveertig,
des voormiddags ten tien uren; —

Comparceerde voor mij Felix Willem Milliard,
openbaren Notaris, aangesteld voor het Arrondissement van Roermond,
Hertogdom Limburg, te Roermond residerende, en bijnoren der
twee hierna genoemde getuigen. —

De Wel edel gestrenge Heer Cornelis Winkelman,
Ridder der orde van den Nederlandschen Leeuw, provinciaal In-
specteur der registratie, belast met de dienst der domeinen binnen
dit Hertogdom residerende en woonende te Maastricht. —

Welke heer comparant mij Notaris ingevolge, overeenkomstig de alom gedane
bekendmakingen, onder dezelfs overeenkomst, in tegenwoordigheid van de mede
comparerenden heer Hubert Franckson, Agent van het domein, te Maastricht
woonachtig; dadelijk overgegaan tot de veiling der hierna omschreven Domein goederen,
gelegen onder het Arrondissement Roermond, zulks primo, onder de algemene
voorwaarden voor den verkoop van vaste goederen, Tienden, Erfpachten, Rente-
ningangen, cynsen, Tynsen, Legschatten en andere Prestatien, tot 't Rijks domeinen
behorende, ingevolge de wet van den Zevenentwintigsten December achttien hon-
derd twee entwintig, van welke voorwaarden, een gedrukt Exemplaar, bevon-
gerson gezegeld, geregistreerd door deze ontvanger Lauten te Maas-
tricht den zes en twintigsten Maart jongstleden, de ontvangen regt
zestien cents voor regt, en akende met de acht en zestig opcenten een gulden
tien en halve cents voor den hoofdsom in exponent van het domein gepercipieerd en hierbij gevoegd;
en Secundo, onder de navolgende Speciale voorwaarden, te weten: —

1° dat den hoogsten bieder ter veiling, zal en plaats of Strijkpenning worden uitgeloofd
van eenen gulden voor iedere volle honderd gulden, of van zoo veel minder, als naar
gelang van de aangelegenheid van het Objekt, vóór den aanvang der veiling, zal
worden opgegeven, te betalen, ingeval het objekt wordt gegund en door den
koopen te dragen. —

2° De opklimming, bij de opbieding, zal niet minder kunnen zijn dan tien gulden,
wanneer de reeds gebodene som is vijfhonderd gulden of daaronder, — vijf en
twintig gulden wanneer zij is boven de vijfhonderd gulden, — vijftig gulden
wanneer zij is boven de duizend gulden, honderd gulden wanneer zij is boven
de vijf duizend gulden; en de afdoening zal, ingeval van afslag, in deelgelijkheid
geschieden; —

3° De Agent van het Domein, zal den, aanden hoogsten bieder uitgeloofden slok
of Strijkpenning, van den koopen, invorderen, te gelijker tijd met de vijf ten honderd,

vrg.

gg. Een bunder twee honderd negentig roeden derhalf ellen weiland, gelegen in de Kalder kamp, sectie F, nummer zes honderd negentig, zes honderd een en negentig en zes honderd twee en negentig, (: F, N° 690, 691 en 692 :); de eerstenden noord de weduwe Cox en Consorten, oost Brommers en Smits, zuid Beekers en Smets, west Beekers. _____

hh. Een bunder drie en tachtig roeden negentig ellen weiland, gelegen in de Elste weide, kadaster sectie F, nummer achthonderd zeven en twintig, belendende noord Vanderkleij, oost Bontekoers, zuid Jansens, Huijsmans en Claes, west Vanderken. (: F, N° 827 :). _____

ii. Een bunder vijf en dertig roeden negentig ellen bouwland, gelegen in de Leeken, kadaster sectie F, nummer negenhonderd negentien, belendende noord Baron de Sadel, Elders, Vanderken, Louis en Bontekoers, oost Timmers en de weduwe Driessen, zuid zeven weg, west weduwe Daemen en Bontekoers (: F, N° 919 :). _____

kk. Zes en negentig roeden derhalf ellen bouwland en hakhout, gelegen aan de Bontestraat, kadaster sectie F, nummer duizend twaalf en dertien, derhalf, belendende noord Smits, oost, zuid, en west de Gemeente. _____

ll. Twee Bunders twee en negentig roeden drie ellen bouwland en hakhout, gelegen aan den achterden berg, kadaster sectie F, nummer duizend vijf en zeventig, duizend tachtig, duizend een en tachtig en duizend twee en tachtig, belendende noord de Beekbeek, oost erven, zuid Jansens, de Gemeente en de weduwe Rovenaer, west de Bontestraat. (: F, N°s 1075, 1080, 1081 en 1082 :). _____

mm. Een bunder een en één roeden zes en tachtig ellen hakhout, gelegen alsdaar, kadaster sectie F, nummer duizend zeven en zeventig, (: F. N° 1077 :) belendende noord de Beukbeek, oost en zuid de Gemeente, west Keijers en Jansens. _____

nn. Vier bunders acht en negentig roeden veertig ellen bouwland, hooi- en hakhout, gelegen aan den Timmerberg, kadaster sectie F, nummere twee honderd drie en zestig tot en met twee honderd zeven en zestig, en twee honderd een en negentig tot twee honderd vier en negentig (: F. N°s 263, 264, 265, 266, 267 en 274 bis :), belendende noord en oost de Gemeente, zuid Baron Dalsidel en Hagers, west de Gemeente.

De percelen a tot nn, zullen en masse geveild worden. _____

Gemeente Ellemeet.

Negen en zeventigste Karel.

79. Een perceel weide, groot een bunder zestien roeden derhalf ellen, gelegen in den Morren kamp, kadaster sectie A, nummer twee honderd drie en vijftig, (: A. N° 253 :), belendende noord de weduwe Driessen, oost de Kerkfabryk van Ellemeet, zuid de weduwe Heumans en de weduwe Driessen, west de Kinderen Nijpels, en pacht by Pieter Jansens te Ellemeet, tot den een en dertigsten December achttien honderd drie of zes, of negen en zeventig, voor eene jaarlyksche som van vijftig gulden vijf en dertig cents. _____

De grondbelasting voor rekening der pachters, bedraagt vijf gulden twee en vijftig cents. _____

LIMBURG. 58 OPC

Tachtigste Karel.

80. Twee percelen bouwland, groot tezamen zeventien bunders een en negentig roeden zestig ellen, onderpacht. _____

De grondbelasting bedraagt twee gulden dertien cents. _____

Deze twee percelen bestaan in: _____

a. Derthien bunders zes en veertig roeden, gelegen in het groot Terpveen, kadaster sectie B, nummer twee en zestig tot en met nummer zeventig (: B. N° 62 tot en met 70 :), belendende noord de Provincie lineet, oost en zuid de Gemeente, en west Jongeneel, notaris te Goor. _____

b. Vier bunders vijf en veertig roeden zestig ellen, gelegen in het Klein Terpveen, kadaster sectie A, nummer zes honderd vijf en negentig (: A N° 695 :) belendende noord de Provincie lineet, oost Vanderloo, zuid de Gemeente, met den Armen Timmerije. _____

De percelen a en b zullen eerst elders afzonderlyk en vervolgens en masse geveild worden. _____

Gemeente Mook (: gehucht Middelaer :).

Een en tachtigste Karel.

81. Een perceel weiland, groot twee Bunders twee en tachtig roeden, gelegen aan den Koningshoek, kadaster sectie B, nummer vijf honderd een en veertig (: B N° 541 :), belendende noord Vanderloo, oost Mook, de Weduwe en Erfgenaamen en west Wolfsrij, west Vanderken en Consorten; en pacht by Matthias Gubbels, te Middelaer (: Mook :), tot den een en dertigsten december achttien honderd drie of zes of negen en veertig, voor eene jaarlyksche som van honderd acht en tachtig gulden. _____

De grondbelasting voor rekening der pachters, bedraagt twaalf gulden vier en negentig cents. _____

Gemeente Heijen.

Twee en tachtigste Karel.

82. Een eiland, groot zestig roeden, gelegen in de Rivier de Maas, tegen over den Koemarkt te Heijen, met het huis Nazareth, te Boxmeer, met gekadastreerd, belendende van alle zijden de Rivier de Maas; in pacht by Hendrina Bouwmans te Rhoënbeek, tot den twee en twintigsten September achttien honderd drie of zes en negentig, voor eene jaarlyksche som van vier en dertig gulden acht en negentig cents. Tot nog toe niet in de Grondbelasting aangelegen. _____

Gemeente Horst.

Drie en tachtigste Karel.

83. Een perceel bouwland, groot vier en tachtig roeden zestig ellen, gelegen aan de Heide, kadaster sectie C, nummer twee honderd dertien (: C N° 613 :), belendende noord Kamps en Van Helden, oost de Gemeente, zuid Van Helden en west den Burgemeester, en pacht by Gerard Dubbels, te Horst, tot den dertigsten November achttien honderd drie of zes en negentig, voor eene jaarlyksche som van dertien gulden vijf cents. De grondbelasting voor rekening der Pachters, bedraagt drie en veertig cents. _____

Open archiefbron

twee honderd achtenderlig vingerhoedjes Roggen.

36.° Eene vernuhuldigd door Stackenborg Theodoor te Thorn, groot vier schepel zes honderd zes ennyftig vingerhoedjes Roggen.

37.° Eene vernuhuldigd door Stackenborg Laurens te Thorn, groot vier schepel zes honderd zes ennyftig vingerhoedjes Roggen.

38.° Eene vernuhuldigd door Stackenborg Laurens te Thorn, groot zes schepel negen honderd negentachtig vingerhoedjes Roggen.

39.° Eene vernuhuldigd door Stackenborg Laurens te Thorn, groot drij schepel twee honderd acht endertig vingerhoedjes Roggen.

40.° Eene vernuhuldigd door Stackenborg Laurens te Thorn, groot zes schepel zes honderd zes ennyftig vingerhoedjes Roggen.

41.° Eene vernuhuldigd door Stackenborg Herman te Thorn, groot drie schepel vier honderd twee ennegentig vingerhoedjes Roggen.

42.° Eene vernuhuldigd door Geelen Gijsbrecht te Thorn, groot drie en twintig schepel acht en twintig maatjes Roggen.

43.° Eene vernuhuldigd door Wolfhagen Jan en Consorten te Thorn, groot zes schepel vier honderd twee vingerhoedjes Roggen.

44.° Eene vernuhuldigd door Thulleneris nedume Theodor te Thorn, groot acht schepel drie en negentig maatjes Roggen.

45.° Eene vernuhuldigd door Tonnaer Frans en Consorten te Thorn, groot een schepel honderd vier en zestig vingerhoedjes Roggen.

46.° Eene vernuhuldigd door Tonnaer Hendrick te Thorn, groot een schepel drie honderd negen vingerhoedjes Roggen.

47.° Eene vernuhuldigd door Verlaat Pieter te Thorn, groot vier schepel zes honderd zes ennyftig vingerhoedjes Roggen.

48.° Eene vernuhuldigd door Vondeboel en Laante te Thorn, groot vijf schepel twee en tachtig maatjes Tarwen.

49.° Eene vernuhuldigd door Verheijen Margaretha, echtgenoote Helgers en Consorten te Thorn, groot twee schepel drie honderd acht en twintig vingerhoedjes Roggen.

50.° Eene vernuhuldigd door Vandenbeuvel alle gemeinde te Thorn, groot acht schepel drie en zestig maatjes Roggen.

51.° Eene vernuhuldigd door Wagenaar Louis Frederik te Maasbracht, Hollig groot derthien schepel negen honderd acht en zestig vingerhoedjes Roggen.

52.° Eene vernuhuldigd door Laprean Pieter te Thorn, groot twee schepel drie honderd acht en twintig vingerhoedjes Roggen.

53.° Eene vernuhuldigd door Parron Jan te Thorn, groot drie schepel zes honderd zes en tachtig vingerhoedjes roggen.

54.° Eene vernuhuldigd door Verheij Mathijs te Thorn, groot zes schepel negen honderd vier en tachtig vingerhoedjes Roggen.

55.° Eene vernuhuldigd door Geraen Jan te Thorn, groot drie schepel vier honderd twee en negentig vingerhoedjes Roggen.

LIMBURG 38 OPC

107.

125.

Gemeente Thorn

Kavel honderd zeven.

Ingezet tot afslag op acht honderd gulden en gebleven op twee honderd gulden, door den heer Willem Mertz voor noemd.

En is deze Kavel Roggemijten voor vier honderd gulden aan voor noemden heer Willem Mertz die zulks aannam en

Borgen de heeren Antoon Mertz en Jan Peters te Thorn, mede tegen wordig mede met den koper, na voor lezing gedaan en bekend te zijn

Mertz Peters Peters

Renten in geld en natura.

Gemeente Thorn

118.

Kavel honderd achttien

Ingezet tot afslag op twee duizend zijf honderd zijf en zestig gulden zonder kavel

Ingelijks tot afslag op twee duizend zes honderd gulden en gebleven op drie duizend gulden door den heer Abraham Wilhelmus Adrichaal woonende te Roermond

Heeft deze Kavel defenderlijk Roggemijten voor duizend gulden aan den heer Wilhelmus Adrichaal voorgenoemd deze zulks aangenomen

Borgen de heeren Jan Lodewijk Baudrihaye voornoemd en Joseph Frenche zonder vaste woonde te Thorn, mede tegenwordig mede met den koper, na voor lezing gedaan en bekend te zijn

Jan Lodewijk Baudrihaye J. F. Wandelaar

Gemeente Thorn

119.

Kavel honderd negentien

Ingezet tot afslag op zes duizend zes honderd zijftig gulden zonder kavel

Ingelijks tot afslag op zes duizend zes honderd gulden gemijnd op drie duizend achthonderd zijftig gulden door Peter Michiel Corbij Berg te meester dergenwerke Thorn, alhier woonde

Jan

Heden gedaan en gemaakt te Roermond, ter Studie, ten overstaan van Jan Herbert Aben en Peter Mathis Janssen beiden wonende te Roermond als getuigen, dewelke alzoo de comparante deze minuut met ons Notaris, na gedane voorlezing hebben getekend.

Lesbres

Jh. Aben P.M. Janssen

Smittiard

Heden den twaalfden April achttien honderd twee en vijftig compareerde voor mij Arnoldus Lesbres Notaris, de wel edele Heer Andreas Van Maelbrouck advokaat Procureur te Roermond, dewelke gebruik en aankondiging heeft door hem voor behandavrugt om zijnen huishoudelijken, zaamen en in gevolge de algemene voorwaarden van den verkoop, hierna luidende den aan hem toegewezen gemeenen hooiland en andere gras kavel ten overstaan der regten verschuldigd, onder de gemeene Heeren Jan Adamy en Mathias Leeberg. Eedt Heeren schepenen van den Nederlandschen Leenhof President der arrondissements regtbank te Roermond, aldaar wonende, hier tegenwoordig en aannemende, onder verpligting zich alternatif aan de algemene voorwaarden dezelfden verkoop te houden, hierna bij onderhandsche toewijzing te zullen gedragen, liggende bij ondergenoemde gemeente en rand nagenoeg de Buitenmond Valmarke alle meerder gekkenkring hebbende gerechtigheden zullen worden bekend.

Aldus gedaan en gemaakt te Roermond ter Studie als dezelfden voormeld, en bij zijne van Jan Herbert Aben en Peter Mathis Janssen beiden wonende te Roermond als getuigen, dewelke alzoo de comparante dezen minuut met ons Notaris, na gedane voorlezing hebben getekend.

Lesbres

Zilverent

P.M. Janssen J. H. Aben

Smittiard

LIMBURG 38 OPC

Ten Zegel is voor den ondergetekenden Ontvanger der Regtbanken te Roermond gehecht aan de Openbare Verkoping der domeniale gronden in het Arrondissement Roermond gehouden door den Notaris Pelen Willem Willard den dertigsten Maart 1842 twee en veertig en volgende dagen ten einde op het zelve het Zegel der Registratie te vernietigen.

De Ontvanger voorn.

№	Regt van Verkoop	Regt van Borgtogt	№	Regt van Verkoop	Regt van Borgtogt	№	Regt van Verkoop	Regt van Borgtogt
1	136.60	6.67½	Vervolg	595.60	29.40		1337.–	66.22½
2	13.–	.65	22	2.40	.12½	72	7.60	.37½
3	25.60	1.27½	23	30.10	1.50	73	32.60	1.60
4	17.40	.85	24	5.–	.25	75	2.20	.10
6	3.40	.17½	25	6.20	.32½	76	30.–	1.90
7	.40	.02½	26	70.60	3.65	77	62.60	3.12½
8	13.–	.65	27	6.20	.30	78	462.60	22.92½
9.64. 30.37 65.66	25.40	1.25	28.41 .65	14.40	.70	79	40.60	2.–
						81	95.60	4.70
10	6.20	.32½	29	15.–	.75	82	20.40	1.–
11	6.20	.32½	31	1.60	.10	84	2.–	.10
12	20.60	1.02½	32	10.60	.52½	85	11.40	.55
13	10.–	.50	33	18.40	.90	95–97	139.20	6.80
14	12.40	.62½	34	2.40	.12½	98	44.–	2.15
15	10.80	.55	35	6.–	.30	98	27.60	1.35
16	15.–	.75	36	4.20	.22½	99	58.20	2.85
17	82.60	4.05	38	513.60	25.42½	100	41.60	2.05
18	1.20	.05	42	6.20	.32½	101–111	38.80	1.90
19	52.60	2.57½	62	.60	.05	103	10.60	.82½
20	98.80	4.90	67	7.20	.47½	104	10.40	.90
21	42.–	2.07½	69	11.40	.57½	105	12.80	.62½
Vervolgen	595.60	29.40		1337.–	66.22½		2513.–	124.05

N 116 1842
Verkl. Aanlg.
7 Apr. 1842.

Open archiefbron

Volgnummer	Datum der akten: dag	maand	Aard der akten: brieven	minuten	Naam en voornamen en woning der partijen. Aanwijzing, ligging en soort der goederen	Regt: dag	maand	Regten: gulden	cents
		1842.							
73	16	Maart		Publieke verkoop	op gebrooke onder Maarsveld bedrag f 207.20 van Meubele als mede van Jan Willem Heldens te Beesel bedrag f 207.01	31	Maart	9	22½
74	17	"		"	voor idem op versoek van de Mr Dumo Hendrix Houben als Opbrenger onder Meel bedrag f 812.09	28	"	24	3½
75	18	"		Verbaal	en discharge van somme billetten ende Obligatien van koop door de weduwe en erfgenamen Jan Reemy te Mr Oelenberg	20	Maart	2	76
76	"	"		Regthandelinge	tusschen Reynard Verheggen en Maria Magdalena Houben de Roermond aan Maria Jos Houben en Jan Janssen te Oelenbergh Partien	"	"	"	76
77	19	"		Akten	Rob Adriana Catharina Reumers zij huwelijk by Hoogvinium Willems en Cornelia Reumers Jan huwelijk bij Hendrik Lafleur, allen te Roermond aan Joseph Verspreeuwen en Maria Catharina Hanssen te Merum ten neem van f 29	"	"	"	28
78	"	"		Publieke verkoop	van vervaren der opstanden te Maarsveld door de erfgenamen Andreas Grandts aldaar aan verschillende voor f 600 luiden de Lasten	"	"	5	4½
79	21	"		"	van huis op versoek van Lambert Bongers te Beesel bedrag f 187.25	31	"	2	4½
80	"	"		"	van hem te Roermond op versoek der erfgenamen Brigitta Beutkens met haar Jacob Schaepkens te Roermond aan Lambert Schaepkens aldaar voor f 500	30	"	10	8½
81	"	"	Volmagt		wettelijke stabilitatie door zijne Ed de Maire te Roermond aan Jacob de Maes te Roermond aan te verrichten	21	"	2	21
82	22	"		Publieke verkoop	van huis te Meer op versoek der erfgenamen Pieter Leonard Spreutels te Roermond bedrag f 124.70	1	April	1	03
83	"	"		Rentebrief	obligatie ten laste van f 188, door Carmelia Wijnen en Catharina Jorquinet te Baggum aan de Geloofte der Roomsch Katholyke Kerk aldaar	30	Maart	3	24½
84	23	"		Publieke verkoop	van meubels op versoek van Gerard Meertens te Maastricht bedrag f 204.45	1	April	6	14
85	"	"		"	van onroerende goederen te Vlodrop gebragt door Reinier Beckers en Martina Houben aldaar, aan verscheiden bedrag f 725.40	30	Maart	11	9½
86	"	"		"	van Ochs te Maastricht door de erfgenamen Jan Ruijsten aldaar aan verscheid bedrag f 113.	"	"	24	29
87	"	"		Verkoop	Gehandens maaking van onroerende goederen der Maatsmen door Arnold Conats aldaar aan Andreas Cappen te Roermond voor f 230	"	"	12	6½
88	24	"		Volmagt	door Pieter Verheggen te Vlodrop aan de deelgenoten te verkoopen Jan Marcel Verheggen te Baggum	"	"	1	10½
89	26	"		Rentebrief	obligatie ten laste van f 300. door Engelbert van Rooij te Meer aan de Fabryk der Roomsch Katholyke Kerk te Montfort	"	"	8	28
90	29	"		Publieke verkoop	van Brunt op Meerbrakt onder Beek op versoek der erfgenamen Leonard Arnold Wermans te Beek bedrag f 27.60	3	"	"	12½

twaalfde en laatste blad 601

Volgnummer	Datum der akten: dag	maand	Aard der akten: brieven	minuten	Naam en voornamen en woning der partijen. Aanwijzing, ligging en soort der goederen	Regten: dag	maand	Regten: gulden	cents
		30	Maart						
91				Veiling	van onroerende goederen gelegen in de gemeenten Roermond Horn en Mr Oelenberg luidende ten behoeve van Hendrik Schaffers Koekmans en Jan Peter Vos, wonende te Roermond Lezeren en Jans Vanden Borgh Akkermans wonende te Mr Oelenberg ten laste van derde rigte, zonder voorts, de daar aldaar te leggen eigendommen of gemelde goederen te hebben ten pleinen een gelyke waarde van f 2400.	6	April	66	24
92	"	"		Verkoop	van land en huis te Oelenberg door Jan Hendrik Schiffers Koermans aan Hendrik Vanden Borgh te Oelenberg van f 120.	"	"	f	17½
93	"	"		Publieke veiling	der domaniale gaderen in het arrondissement Roermond			vide N° 104	
93	31	"		Voortsetting	van de selfde Domaniale Veiling			idem	

Zessien generis feuro te Roermond den Perosten April 1842 Vierde Deel vierstig Deel folio elf recto rak drie. Landend Zeven Lid [illegible] vier drie en negentig in margine [illegible] onderdrong.

De Ontvanger

Lamm

94	1	April		Voortsetting Veiling van laatgevinge	der veiling van domaniale goederen wegens de koop van domaniale gaderen door Hendrik Van den Borgaart aan Peter Corsten			vide N° 104	
95	"	"		"	te Oelenberg wonende	9	April	1	10½
96	2	"		Voortsetting	wegens idem door Jacob Corsten aan Hendrik Van den Borgaart en Peter Corsten beide te Oelenberg wonende als den jongsten				
97	"	"		Verklaring van lastgevinge	veiling, der veiling van domaniale goederen en het arrondissement Roermond			vide	N° 104
98	"	"		"	wegens de koop van domaniale gaderen door Martyn Wijsen van Thomas Domanden beiden te Oelenbeurre wonende	"	"	1	10½
99	"	"		"	wegens idem door Hendrik Meers van Willem Antoon Maurens, Gertruden Elisabeth Maurens weduwe Beckers, en Johanna Petronella Baumans allen te Stamproart wonende	"	"	1	10½
100	"	"		"	wegens idem door Hendrik Cuypers en Willem Antoon Maurens en consorten allen te Stamproart wonende	"	"	1	10½
101	"	"		"	wegens idem door Jacob Cuypers aan Gerard Grooten, Hendrik Cuypers, en gerade Campers allen wonende te Eyserp	"	"	1	10½
102	"	"		"	wegens idem door Jan Ludewyk Baudelaye te Roermond aan Willem Houben te Meer gebragt wonende	"	"	1	10½
					wegens idem door Jan Haenen aan Jozef				

Open archiefbron

Ten geruet kenland in de Heerenbunder, kaart dese
provincien, werd door mylen vermoemden Heer Gerard van
de Loo in koop verkogen by acte verleden voor den Notaris Petrus Wilhelmus
Willemsen, te residentie Kommens, den dertigsten Maart achttien honderd
drie tweeen twintig, overgemaakt reeven te kantore der hypotheken alhier
den eersten September desselfden jaars in deel vijf nummer vijf negentig,
het dienenbezit en andere grondstukken, kaart ten hinnoren, vond
mede na den dood zyner echtgenoote door mylen dengten inflate
aangekocht by acte van finale openbare toewijzing van gemeente
gronden, verleden voor den voormeldigen Notaris Pouwels te residentie
Elfferden den zestienden July achttien honderd negen entwintig, over-
gemaakt ten gezegden kantore der hypotheken den een entwintigste
Decembr daaraanvolgende in deel twee en zyfstig P. nummer vijf
en dertig; benyft de voordelede helft van het perreel beginnen, kaart
twaalf hinnoren, mede alzo door dengten inflate in koop
verkogen, vond by acte van finale openbare toewijzing van
gemeente gronden, voor my Notaris verleden den twintigsten Mey
achttien honderd zes en twintig, ten morgenmelden kantore de hy-
potheken ingeschreven den twaalfden September daaraan-
volgende in deel negen en dertig nummer negen; zoodat dese drie
kavels, even als A. de voormelde waarde as restaan drie-
zend een honderd drie en zyfstig gulden van de mobilien, onder
A. bekt achttien hinnoren vermeld, B. de som van tien drie-
zend zeven honderd een negentig gulden uit de competen-
sen onder negentien hinnoren; C. de morgenhalve gulden
onder twintig in d. het baptaal en de verdere pretentien
ontvels een entwintig ad zeven en twintig inclusive, als de
pertonbele en eigene bezittingen ontgemaakt hebbende van
mylen morgenamden erflater, zyn complemde van zyne
seven kinderen sub primo ad septimo inclusive hinnoren
genoemd, ieder voor een negende deel; aan de sub primo
septimo ad en decimo inclusive vermoemde kinderen
Hollen, by representatie hunner moeder, mylen Dame Johanna
Catharina Francisca van de Loo, gezamentlyk voor een dergelyk
deel; aan de voormoemde Pauluis Hubertus Ellers, Anna
of Johanna Catharina Ellers en Anna Maria Ellers, by
representatie hunner moeder, mylen dame Elisabetha Elizabeth
van de Loo, ieder voor een zes en dertigste deel en aan voorm.
den Heer Heerel Joseph Hubert van de Loo, boven zyn voor-
mels, wettelyk aandeel, voor het overige zes en dertigste deel
als erfgenaam der erfgaten van mylen Henrica Ellers
echtgenoten acte voor my Notaris verleden den achte-
entwintigsten Augustus achttien honders acht en zyfstig ten
gezegden kantore der hypotheken ingeschreven den een en
dertigsten Decembr daarna in deel honders twee en zestig
nummer vijf en zyfstig. - Zoogt de kavels vier, vijf en
zes hinnoren, den mylen morgenamde Heer Gerard

van de Loo, voor zyne drie dengten negen honders en een-
veen dengten twee honderdste deelen en den zyne gezegde
vrouw in haar zyde reven kinderen, almede door mylen
voormelde Johanna Catharina Francisca van de Loo,
ieder voor zyne vier honderd twaalf - reven dengten twee
honderdste deelen ontvangen echtvolgens acten van -
schending en openbare verdeyning, beide voor my Notaris verleden
respectivelyk den dertigsten Maart en den drie entwintigsten
Juny achttien honderd zeven en negentig ten morgenmelden
kantore der hypotheken ingeschreven, de eerste den zyfstienden
Juny dezelfden jaars, in deel zyf en vijftig nummer drie en
zyftig en de tweede den dertienden Augustus daaraanvolgende
in deel zeven en vierstig, nummer honderd vierten, voor als alle
onige perceelen, gelden en waarden en zoostaande massa
begrepen en voor dezelfde kavelen by ons echtvolgens de
reelle ook voor scheiding. - Zyn comptemde aan morgenoem-
de negt levende reven kinderen van mylen den dikmyls -
genoemden erflater, ieder voor negentien honders en drie -
vertien dengten twee honderdste deelen; aan voormelde zes
kinderen Hollen, by representatie als gezegd, gezamentlyk voor
dergelyk aandeelen; aan de drie belang hebbende voormelde
kinderen Ellers, ieder voor twee honderd vier en vijftig -
vertien dengten twee honderdste deelen en aan meer-
genoemden Heer Karel Joseph Hubert van de Loo, behalve
zyne voormelde aandeelen, voor dergelyke twee honderd
vier en vijftig - vertien dengten twee honderdste deelen,
qua erfgenaam voormels. ——————

En gezubtert uit het meerstaande, dat uit de onder-
vergelyke **massa** is aankomende: ——————

Eerstens aan den deelgenoot den voormelden Heer -
Karel Joseph Hubert **van de Loo**: ——————

A. uit eigen hoofde, een negende van kavels drie, tien, -
zwaalf, twintig, een entwintig, twee entwintig, drie en
twintig, vier entwintig, vyfentwintig, zes entwintig, almede
een en bedrag van zeven dengten, een honders drie en —
vijftig gulden uit hare achttien en van de som van tien dengten
zeven honders een negentig gulden uit kavel negentien, ontma-
kende dat negende in de gezamenlyke bedragen ene som
van tien dengten, een honders twee entwintig gulden vyftien
cents —— 10122 15.

en als erfgenaam der erfgaten van mylen voor-
noemde Henrica Ellers, een zes en dertigste in die
reelle kavels en formeen, ontmakende dat zes en
dertigste deel, een bedrag van twee dengten, vijf honders
dertig gulden vier en vijftig cents —— 2530 54

B. uit eigen hoofde, negentien honderd en
drie - zeventien dengten twee honderdste deelen in
alle onige perceelen, gelden en waarden in
—————— Transporteren 12652 69.

Vierde Blad
Augt 1873
M.

Open archiefbron

Nr. 159

9 Dec 1882

Voor mij Augusta Maria Geertrui Hubert Bloemardt
Notaris aangesteld voor het arrondissement Roermond, ter
residentie Gemeente Horst gen Limburg, comparerende Mijnheer
Petronella Johanna Theresia van de Loo, echtgenoote,
woonende te Ottersum, thans te Gennep, voornoemd, by mij Notaris bekend.

Welke verklaarde te hebben verkocht en by deze en
kragtens, als meer regte overdragende, te effecteren aan
en ten behoeve van te doen Paulus Moors, wagenmaker, landbouwer, wonende te Ottersum, hier te genoemd en
by mij Notaris bekend en koop aannemende, het perceel
hooiland te Ottersum in de Heeren- of Konings beemden
gelegen, op den kadastralen legger der gemeente Mook
bekend in de sectie B onder nummer 541 ter grootte
van twee hectaren twee en tachtig are, aan haar
verkoopster uit hare ouderlijke nalatenschap opgekomen.
Bedeelde by akte van scheiding voor mij Notaris verleden
den negenden en achtsten honderd zestig, overgeschreven
ten kantore der hypotheken te Roermond den negentienden
October dezelfden jaars in deel 179 nummer 80.

Om door den koopster in gebruik en genot te worden aan-
vaard den twee en dertigsten Januarij aanstaande
en haarerzijds voorts in volle eigendom te worden be-
schikt, vrij van schulden of hypotheken, met het
minder of meerder der opgegeven maat, met de
er aangehorende actieve en passive regten en verbin-
tenissen zoo als de verkoopster regt had te doen,
onder den enkelen last der contributien en lasten
vanden eersten Januarij aanstaande.

En verklaarden partijen het over deze verkoop en koop
en gesloten worden een van gelijken inhoud gelijk
de verkoopster hegt bekent vanden koop te hebben
en brengen om aanvaarding bij verklaarde bij deze te
geschieden.

Waarvan akte. Gedaan en verleden te Gennep, den
laatsten van mij Notaris dat negenden December achttien
honderd twee en tachtig, in tegenwoordigheid van Jan
Theodor Bekkers, Notaris klerk en Theodor Diebels,
beiden inwoners van Gennep, aan gelijgen bij mij
Notaris bekend, die deze akte met comparante en
mij Notaris onmiddelijk na gedane voorlezing hebben
ondertekend.

H. Diebels P.J.T. Van de Loo

J.Th. Bekkers P. Moors

Aug. Bloemardt N.B.

Open archiefbron

aan te nemen: de navolgende bij de Roepaan
onder Otterlo en Otterlo in de Sectie B gelegen gebouwen en
grondstukken namelijk 1e nummers 1867, schuur, remise, erf
en erf, groot zeven are vijftig centiare, 1866, huis en erf
groot, 1620 schaapskooi zes are dertig centiare, 1864 hakhout
weiden are vijftig centiare, voorts de nog onverkochte weste-
lijke gedeelten der grootte van plus minus een hectare vijftien
are vijftig centiare, verder aangaande Stork-
huiskamp Sectie B nummer 1865, achter en ter zijde van voor-
schreven gebouw en huis, met de er liggende schuren westelijke
kwartdeel van plus minus zes are tachtig centiare van
het bouwland nummer 1406, zoover thans feitelijk afgepaald
is en een en ander op een afstand van circa acht meter vande
weg langs de huis- en schuurschuine liggende van gezegde num-
mers 1865 en 1406 aan de Roomsch Katholijken Kerkelijken
armen verkochte aandeelen bij akte voor mij Notaris verleden
den zeven en twintigsten November des vorigen jaars, 2e het
vorige gedeelte zuidwaarts aan de verzegde zander grintweg
van nummers 1404 en 671, ter grootte van plus minus een hectare
vijftig are vijftig centiare, namelijk vanaf vande
nummer gele zijde afgetekend tot de aan bij vergemelde
akte aande Kerk gebaakt van Otterlo verkochte gedeelte
van plus minus een hectare zevenentwintig centiare are vijftig
centiare, 3e het tegenover het huis de Roepaan afgezonderde
gelegen staande nummer 1622 ter grootte van circa are vijftig
centiare, met de daarbij en liggen gezegde nummers 1404 en 671
aangrenzende oostelijke kwartdeel van plus minus vierentwin-
dertig are vijftig centiare van het zuidwaarts gelegen
deel van nummer 1786 en 1334, te samen tot het erf van den Zuidwesterhoek
aandeel huis nummer 796 en 4½ van het bouwland genaamd
Heuvelsche kamp het oostelijk gedeelte van een meters lange
de huis, boerengaard en bouwland nummers 796, 2456 en 1619.

Als voorschreven perceelen worden aan elke de heer Notaris
Jozef Hubert van de Loo in volle eigendom uitgegeven onder
hypothecaire verbintenis bedoeld bij akte van depositie voor
mij Notaris verleden den negenden dezer achttien honderd zestig.
voorgeschreven ten kantore der hypotheken te Roermond den vijf-
tiende October deszelfden jaars in deel 179 nummer 80. uitge-
maakt het perceel nummer 1404, welk door denzelven voor
de helft onder zijne voornoemde zuster Maria Petronella
Johanna Theresia van de Loo voor de overdeelde wederhelft
inwilligt verkregen wordt achtenvolgens ontvangen akte
van heeden dagstaat achttien honderd zes en zestig, gepas-
seerd te Ysselsteyn Maandt achttien honderd zes en
zestig en voorgeschreven ten kantore der hypotheken
te Venlo den vol gende maand april in deel 245 nummer 163.

Ontvangen den laat-
sten negen Oktober
achttien honderd
zestig van de Erfge-
namen der Erfge-
laten van wijlen
Jozef Hubert van de
Loo, in zijn leven
Notaris te Otterlo
1e Een recht van
twintig centiare
met de daarop
staande schuur
gelegen te Otterlo
sectie B nummer
1867 groot zeven
are vijftig centiare
2e Een recht van
twintig centiare
met de daarop
staande schaap-
kooi gelegen te
Otterlo sectie B
nummer 1622
groot zes are
dertig centiare
3e Een recht van
twintig centiare
met de daarop
staande huis
gelegen te Otterlo
sectie B nummer
1866 groot
vijftig centiare
4e Een recht van
twintig centiare
met de daarop
staande huis
gelegen te Otterlo
sectie B nummer
1865 groot
vijftig centiare
5e Een recht van
twintig centiare
met de daarop
staande huis
gelegen te Otterlo
sectie B nummer
1864 groot
vijftig centiare
6e Een recht van
twintig centiare
met de daarop
staande huis
gelegen te Otterlo
sectie B nummer
1863 groot
vijftig centiare
7e Een recht van
twintig centiare
met de daarop
staande huis
gelegen te Otterlo
sectie B nummer
1862 groot
vijftig centiare
8e Een recht van
twintig centiare
met de daarop
staande huis
gelegen te Otterlo
sectie B nummer
1861 groot
vijftig centiare
9e Een recht van
twintig centiare
met de daarop
staande huis
gelegen te Otterlo
sectie B nummer
1860 groot
vijftig centiare
10e Een recht van
twintig centiare
met de daarop
staande huis
gelegen te Otterlo
sectie B nummer
1859 groot
vijftig centiare
11e Een recht van
twintig centiare
met de daarop
staande huis
gelegen te Otterlo
sectie B nummer
1858 groot
vijftig centiare
12e Een recht van
twintig centiare
met de daarop
staande huis
gelegen te Otterlo
sectie B nummer
1857 groot
vijftig centiare
13e Een recht van
twintig centiare
met de daarop
staande huis
gelegen te Otterlo
sectie B nummer
1856 groot
vijftig centiare
14e Een recht van
twintig centiare
met de daarop
staande huis
gelegen te Otterlo
sectie B nummer
1855 groot
vijftig centiare
15e Een recht van
twintig centiare
met de daarop
staande huis
gelegen te Otterlo
sectie B nummer
1854 groot
vijftig centiare
16e Een recht van
twintig centiare
met de daarop
staande huis
gelegen te Otterlo
sectie B nummer
1853 groot
vijftig centiare
17e Een recht van
twintig centiare
met de daarop
staande huis
gelegen te Otterlo
sectie B nummer
1852 groot
vijftig centiare
18e Een recht van
twintig centiare
met de daarop
staande huis
gelegen te Otterlo
sectie B nummer
1851 groot
vijftig centiare
19e Een recht van
twintig centiare
met de daarop
staande huis
gelegen te Otterlo
sectie B nummer
1850 groot
vijftig centiare
20e Een recht van
twintig centiare
met de daarop
staande huis
gelegen te Otterlo
sectie B nummer
1849 groot
vijftig centiare
21e Een recht van
twintig centiare
met de daarop
staande huis
gelegen te Otterlo
sectie B nummer
1848 groot
vijftig centiare
22e Een recht van
twintig centiare
met de daarop
staande huis
gelegen te Otterlo
sectie B nummer
1847 groot
vijftig centiare
23e Een recht van
twintig centiare
met de daarop
staande huis
gelegen te Otterlo
sectie B nummer
1846 groot
vijftig centiare
24e Een recht van
twintig centiare
met de daarop
staande huis
gelegen te Otterlo
sectie B nummer
1845 groot
vijftig centiare
25e Een recht van
twintig centiare
met de daarop
staande huis
gelegen te Otterlo
sectie B nummer
1844 groot
vijftig centiare
26e Een recht van
twintig centiare
met de daarop
staande huis
gelegen te Otterlo
sectie B nummer
1843 groot
vijftig centiare
27e Een recht van
twintig centiare
met de daarop
staande huis
gelegen te Otterlo
sectie B nummer
1842 groot
vijftig centiare
28e Een recht van
twintig centiare
met de daarop
staande huis
gelegen te Otterlo
sectie B nummer
1841 groot
vijftig centiare
29e Een recht van
twintig centiare
met de daarop
staande huis
gelegen te Otterlo
sectie B nummer
1840 groot
vijftig centiare
30e Een recht van
twintig centiare
met de daarop
staande huis
gelegen te Otterlo
sectie B nummer
1839 groot
vijftig centiare
31e Een recht van
twintig centiare
met de daarop
staande huis
gelegen te Otterlo
sectie B nummer
1838 groot
vijftig centiare
32e Een recht van
twintig centiare
met de daarop
staande huis
gelegen te Otterlo
sectie B nummer
1837 groot
vijftig centiare
33e Een recht van
twintig centiare
met de daarop
staande huis
gelegen te Otterlo
sectie B nummer
1836 groot
vijftig centiare
34e Een recht van
twintig centiare
met de daarop
staande huis
gelegen te Otterlo
sectie B nummer
1835 groot
vijftig centiare
35e Een recht van
twintig centiare
met de daarop
staande huis
gelegen te Otterlo
sectie B nummer
1834 groot
vijftig centiare
36e Een recht van
twintig centiare
met de daarop
staande huis
gelegen te Otterlo
sectie B nummer
1833 groot
vijftig centiare
37e Een recht van
twintig centiare
met de daarop
staande huis
gelegen te Otterlo
sectie B nummer
1832 groot
vijftig centiare
38e Een recht van
twintig centiare
met de daarop
staande huis
gelegen te Otterlo
sectie B nummer
1831 groot
vijftig centiare
39e Een recht van
twintig centiare
met de daarop
staande huis
gelegen te Otterlo
sectie B nummer
1830 groot
vijftig centiare
40e Een recht van
twintig centiare
met de daarop
staande huis
gelegen te Otterlo
sectie B nummer
1829 groot
vijftig centiare
41e Een recht van
twintig centiare
met de daarop
staande huis
gelegen te Otterlo
sectie B nummer
1828 groot
vijftig centiare
42e Een recht van
twintig centiare
met de daarop
staande huis
gelegen te Otterlo
sectie B nummer
1827 groot
vijftig centiare
43e Een recht van
twintig centiare
met de daarop
staande huis
gelegen te Otterlo
sectie B nummer
1826 groot
vijftig centiare
44e Een recht van
twintig centiare
met de daarop
staande huis
gelegen te Otterlo
sectie B nummer
1825 groot
vijftig centiare
45e Een recht van
twintig centiare
met de daarop
staande huis
gelegen te Otterlo
sectie B nummer
1824 groot
vijftig centiare
46e Een recht van
twintig centiare
met de daarop
staande huis
gelegen te Otterlo
sectie B nummer
1823 groot
vijftig centiare
47e Een recht van
twintig centiare
met de daarop
staande huis
gelegen te Otterlo
sectie B nummer
1822 groot
vijftig centiare
48e Een recht van
twintig centiare
met de daarop
staande huis
gelegen te Otterlo
sectie B nummer
1821 groot
vijftig centiare
49e Een recht van
twintig centiare
met de daarop
staande huis
gelegen te Otterlo
sectie B nummer
1820 groot
vijftig centiare
50e Een recht van
twintig centiare
met de daarop
staande huis
gelegen te Otterlo
sectie B nummer
1819 groot
vijftig centiare
51e Een recht van
twintig centiare
met de daarop
staande huis
gelegen te Otterlo
sectie B nummer
1818 groot
vijftig centiare
52e Een recht van
twintig centiare
met de daarop
staande huis
gelegen te Otterlo
sectie B nummer
1817 groot
vijftig centiare
53e Een recht van
twintig centiare
met de daarop
staande huis
gelegen te Otterlo
sectie B nummer
1816 groot
vijftig centiare
54e Een recht van
twintig centiare
met de daarop
staande huis
gelegen te Otterlo
sectie B nummer
1815 groot
vijftig centiare
55e Een recht van
twintig centiare
met de daarop
staande huis
gelegen te Otterlo
sectie B nummer
1814 groot
vijftig centiare
56e Een recht van
twintig centiare
met de daarop
staande huis
gelegen te Otterlo
sectie B nummer
1813 groot
vijftig centiare
57e Een recht van
twintig centiare
met de daarop
staande huis
gelegen te Otterlo
sectie B nummer
1812 groot
vijftig centiare
58e Een recht van
twintig centiare
met de daarop
staande huis
gelegen te Otterlo
sectie B nummer
1811 groot
vijftig centiare
59e Een recht van
twintig centiare
met de daarop
staande huis
gelegen te Otterlo
sectie B nummer
1810 groot
vijftig centiare
60e Een recht van
twintig centiare
met de daarop
staande huis
gelegen te Otterlo
sectie B nummer
1809 groot
vijftig centiare
61e Een recht van
twintig centiare
met de daarop
staande huis
gelegen te Otterlo
sectie B nummer
1808 groot
vijftig centiare
62e Een recht van
twintig centiare
met de daarop
staande huis
gelegen te Otterlo
sectie B nummer
1807 groot
vijftig centiare
63e Een recht van
twintig centiare
met de daarop
staande huis
gelegen te Otterlo
sectie B nummer
1806 groot
vijftig centiare
64e Een recht van
twintig centiare
met de daarop
staande huis
gelegen te Otterlo
sectie B nummer
1805 groot
vijftig centiare
65e Een recht van
twintig centiare
met de daarop
staande huis
gelegen te Otterlo
sectie B nummer
1804 groot
vijftig centiare
66e Een recht van
twintig centiare
met de daarop
staande huis
gelegen te Otterlo
sectie B nummer
1803 groot
vijftig centiare
67e Een recht van
twintig centiare
met de daarop
staande huis
gelegen te Otterlo
sectie B nummer
1802 groot
vijftig centiare
68e Een recht van
twintig centiare
met de daarop
staande huis
gelegen te Otterlo
sectie B nummer
1801 groot
vijftig centiare
69e Een recht van
twintig centiare
met de daarop
staande huis
gelegen te Otterlo
sectie B nummer
1800 groot
vijftig centiare
70e Een recht van
twintig centiare
met de daarop
staande huis
gelegen te Otterlo
sectie B nummer
1799 groot
vijftig centiare
71e Een recht van
twintig centiare
met de daarop
staande huis
gelegen te Otterlo
sectie B nummer
1798 groot
vijftig centiare
72e Een recht van
twintig centiare
met de daarop
staande huis
gelegen te Otterlo
sectie B nummer
1797 groot
vijftig centiare
73e Een recht van
twintig centiare
met de daarop
staande huis
gelegen te Otterlo
sectie B nummer
1796 groot
vijftig centiare
74e Een recht van
twintig centiare
met de daarop
staande huis
gelegen te Otterlo
sectie B nummer
1795 groot
vijftig centiare
75e Een recht van
twintig centiare
met de daarop
staande huis
gelegen te Otterlo
sectie B nummer
1794 groot
vijftig centiare
76e Een recht van
twintig centiare
met de daarop
staande huis
gelegen te Otterlo
sectie B nummer
1793 groot
vijftig centiare
77e Een recht van
twintig centiare
met de daarop
staande huis
gelegen te Otterlo
sectie B nummer
1792 groot
vijftig centiare
78e Een recht van
twintig centiare
met de daarop
staande huis
gelegen te Otterlo
sectie B nummer
1791 groot
vijftig centiare
79e Een recht van
twintig centiare
met de daarop
staande huis
gelegen te Otterlo
sectie B nummer
1790 groot
vijftig centiare
80e Een recht van
twintig centiare
met de daarop
staande huis
gelegen te Otterlo
sectie B nummer
1789 groot
vijftig centiare
81e Een recht van
twintig centiare
met de daarop
staande huis
gelegen te Otterlo
sectie B nummer
1788 groot
vijftig centiare
82e Een recht van
twintig centiare
met de daarop
staande huis
gelegen te Otterlo
sectie B nummer
1787 groot
vijftig centiare
83e Een recht van
twintig centiare
met de daarop
staande huis
gelegen te Otterlo
sectie B nummer
1786 groot
vijftig centiare
84e Een recht van
twintig centiare
met de daarop
staande huis
gelegen te Otterlo
sectie B nummer
1785 groot
vijftig centiare
85e Een recht van
twintig centiare
met de daarop
staande huis
gelegen te Otterlo
sectie B nummer
1784 groot
vijftig centiare
86e Een recht van
twintig centiare
met de daarop
staande huis
gelegen te Otterlo
sectie B nummer
1783 groot
vijftig centiare
87e Een recht van
twintig centiare
met de daarop
staande huis
gelegen te Otterlo
sectie B nummer
1782 groot
vijftig centiare
88e Een recht van
twintig centiare
met de daarop
staande huis
gelegen te Otterlo
sectie B nummer
1781 groot
vijftig centiare
89e Een recht van
twintig centiare
met de daarop
staande huis
gelegen te Otterlo
sectie B nummer
1780 groot
vijftig centiare
90e Een recht van
twintig centiare
met de daarop
staande huis
gelegen te Otterlo
sectie B nummer
1779 groot
vijftig centiare
91e Een recht van
twintig centiare
met de daarop
staande huis
gelegen te Otterlo
sectie B nummer
1778 groot
vijftig centiare
92e Een recht van
twintig centiare
met de daarop
staande huis
gelegen te Otterlo
sectie B nummer
1777 groot
vijftig centiare
93e Een recht van
twintig centiare
met de daarop
staande huis
gelegen te Otterlo
sectie B nummer
1776 groot
vijftig centiare
94e Een recht van
twintig centiare
met de daarop
staande huis
gelegen te Otterlo
sectie B nummer
1775 groot
vijftig centiare
95e Een recht van
twintig centiare
met de daarop
staande huis
gelegen te Otterlo
sectie B nummer
1774 groot
vijftig centiare
96e Een recht van
twintig centiare
met de daarop
staande huis
gelegen te Otterlo
sectie B nummer
1773 groot
vijftig centiare
97e Een recht van
twintig centiare
met de daarop
staande huis
gelegen te Otterlo
sectie B nummer
1772 groot
vijftig centiare
98e Een recht van
twintig centiare
met de daarop
staande huis
gelegen te Otterlo
sectie B nummer
1771 groot
vijftig centiare
99e Een recht van
twintig centiare
met de daarop
staande huis
gelegen te Otterlo
sectie B nummer
1770 groot
vijftig centiare
100e Een recht van
twintig centiare
met de daarop
staande huis
gelegen te Otterlo
sectie B nummer
1769 groot
vijftig centiare

W.V. Van de Loo

fl. 26,
te Mr.
J. A.
T. d. H.
C. H.
T. D. 1743
Hagi: Bzz

Oor het bij deze verkochte door de verkoopster voor hedenden
ingebrachte te worden aanvaard en te zaaien voor haar
voordeel en voller eigendom te worden besteed, vrij van
gehelden of hypotheken, met de er aangehoorende actieven en
passiven, regten en servituten, met het minstens of meerdere
den opgegeven water en gelijk met eigendom daaraan mag
te worden gedaan, onder de enkele last van voortaan de
contributien en van te betalen.

En verklaarden partijen dat deze verkoop en koop is
geschied voor de som van vijftig duizend vijfhonderd gulden die de
comparanten verkoopers hebben bekend voande koopster
te hebben ontvangen en aanvaard bij middel dezer verklaarden
bij deze gezamenlijk te kwijten en.

De bij deze akte verschenen personen zijn bij mij Notaris
bekend.

Waarvan akte. Gedaan en verleden te Ysselsteyn ten kantore
van mij Notaris den vierden Januari achttien honderd
drie en tachtig, in tegenwoordigheid van Jan Theodor
Bakker Notaris alhier en Theodor Diebels, barbier,
beide inwoners van Ysselsteyn, als getuigen bij mij Notaris
bekend, die deze akte met partijen en mij Notaris ondertee-
kend na voorlezing hebben ondertekend.

W.V. Van de Loo
Gr. Mollen
H. Moors
Th. Brinks
B. Moors
J. Moors
C. Kemper.
H. Diebels
J.Th. Bakker

Hagi: Bloemers N.P.

Gezegeld bevonden te Roermond den
tiende Januari 1883 drie
honderd drie gul-
den zestig cent fl 303.60
De Ontvanger
Smaakman.

Overgeschreven te Roermond den 18 Januari 1883
Deel 412 nr 61 verz. f 44.95